






VESEŘICE - STUDIE ZÁPLAVOVÉHO ÚZEMÍ

číslo výkresu 2



LEGENDA

-  Q5
-  Q20
-  Q100
-  Aktivní zóna

MĚŘ. 1 : 2 500

Pro průběh záplavových čar byla použita data DMR 4G
© ČÚZK, MO ČR, MZe ČR, 2012
Mapový podklad - Ortofoto © ČÚZK